



ПАСПОРТ

дорожной безопасности
образовательной организации

СОГЛАСОВАНО

Председатель департамента
Руководитель муниципального органа образования

образования администрации
г. Сиверска
С.В. Жукова

(подпись)

(Ф.И.О.)

(дата)



УТВЕРЖДАЮ

Директор МБОУ СШ № 28
Руководитель образовательной организации

г. Сиверска
Н.В. Егармина

(подпись)

(Ф.И.О.)

(дата)



СОГЛАСОВАНО

Начальник УМВД России
Руководитель территориального органа ГИБДД

по г. Сиверску
А.В. Воронин

(подпись)

(Ф.И.О.)

24.10.2022

(дата)



ПАСПОРТ

дорожной безопасности образовательной организации

МБОУ СШ № 28 г. Сиверска

(наименование образовательной организации, филиала образовательной организации)

2022 год

Общие сведения

Муниципальное бюджетное общеобразовательное
(Полное наименование образовательной организации)
учреждение средняя школа №28 имени В. Смирнова
г. Смирнога

Тип ОО общеобразовательная муниципальная

Юридический адрес ОО: г. Смирнога, пл. Константиновой, д. 2

Фактический адрес ОО: г. Смирнога, пл. Константиновой, д. 2

Руководители ОО

Директор (заведующий) Егаришина Нелли Викторовна 48-10-01
(фамилия, имя, отчество) (телефон)

Заместитель директора
по учебной работе _____
(фамилия, имя, отчество) (телефон)

Заместитель директора Лопозина Светлана Николаевна 48-11-71
по воспитательной работе _____
(фамилия, имя, отчество) (телефон)

Ответственные работники
муниципального органа
управления образованием _____
(должность) (фамилия, имя, отчество)

(должность) (фамилия, имя, отчество)

(телефон)

Ответственные от
Госавтоинспекции _____
(должность) (фамилия, имя, отчество)

(должность) (фамилия, имя, отчество)

(телефон)

Ответственные работники
за организацию работы по
профилактике детского
дорожно-транспортного
травматизма _____
(должность) (фамилия, имя, отчество)
заместитель директора Лопозина С.Н.
преподаватель-организатор ОБЖ Воронов А.Н.
48-11-71
(должность) (фамилия, имя, отчество) (телефон)

Руководитель или ответственный работник дорожно-эксплуатационной
организации, осуществляющей _____
(должность) (фамилия, имя, отчество)
содержание улично-дорожной сети _____
(телефон)

Руководитель или ответственный работник дорожно-эксплуатационной
организации, осуществляющей содержание технических средств организации
дорожного движения _____
(должность)

(фамилия, имя, отчество) (телефон)

Руководитель отряда ЮИД Ланков Владимир Иванович 8-952-592-31-36
(фамилия (для, отчество) (телефон))

Количество отрядов ЮИД 1

Количество обучающихся 12
(воспитанников)

Наличие информационного стенда по БДД 1, коридор каб. №17-19
(если имеется, указать место расположения)

Наличие уголка по БДД 6

Наличие кабинета (класса) по БДД -
(если имеется, указать место расположения)

Наличие методической литературы и наглядных пособий (краткий перечень)
1. Подготовке для проведения занятий по курсу ОБЖ в нач. шк.
2. "Сам себе МЧС"
3. Комплект плакатов "Безопасность на дорогах"
4. Киносериалы "Безопасность на улицах и дорогах" ч. 1, 2.

Наличие учебной площадки для проведения практических занятий по БДД
-
(если имеется, указать место расположения)

Наличие автобуса в ОО _____
(при наличии автобуса)

Владелец автобуса _____
(ОО, муниципальное образование и др.)

Время занятий в ОО

1 смена: с 8⁰⁰ по 14¹⁰

2 смена: с 13³⁰ по 18⁴⁰

Внеклассные занятия: с 11³⁰ по 19⁰⁰

Телефоны оперативных служб:

Единая служба спасения - 112

Дежурный по ГУ МЧС России по обл. обл - (4742) 22-88-08

Полция (единый) - 102; скорая медицинская - 103

МКУ "Управление по делам ГО и ЧС" Валеевска - 33-40-17

Соколовское отделение полиции - 48-00-02

1.1. План -схема района расположения образовательной

Схема.

I. План-схемы образовательной организации

1. Район расположения образовательной организации, пути движения транспортных средств и детей (обучающихся)

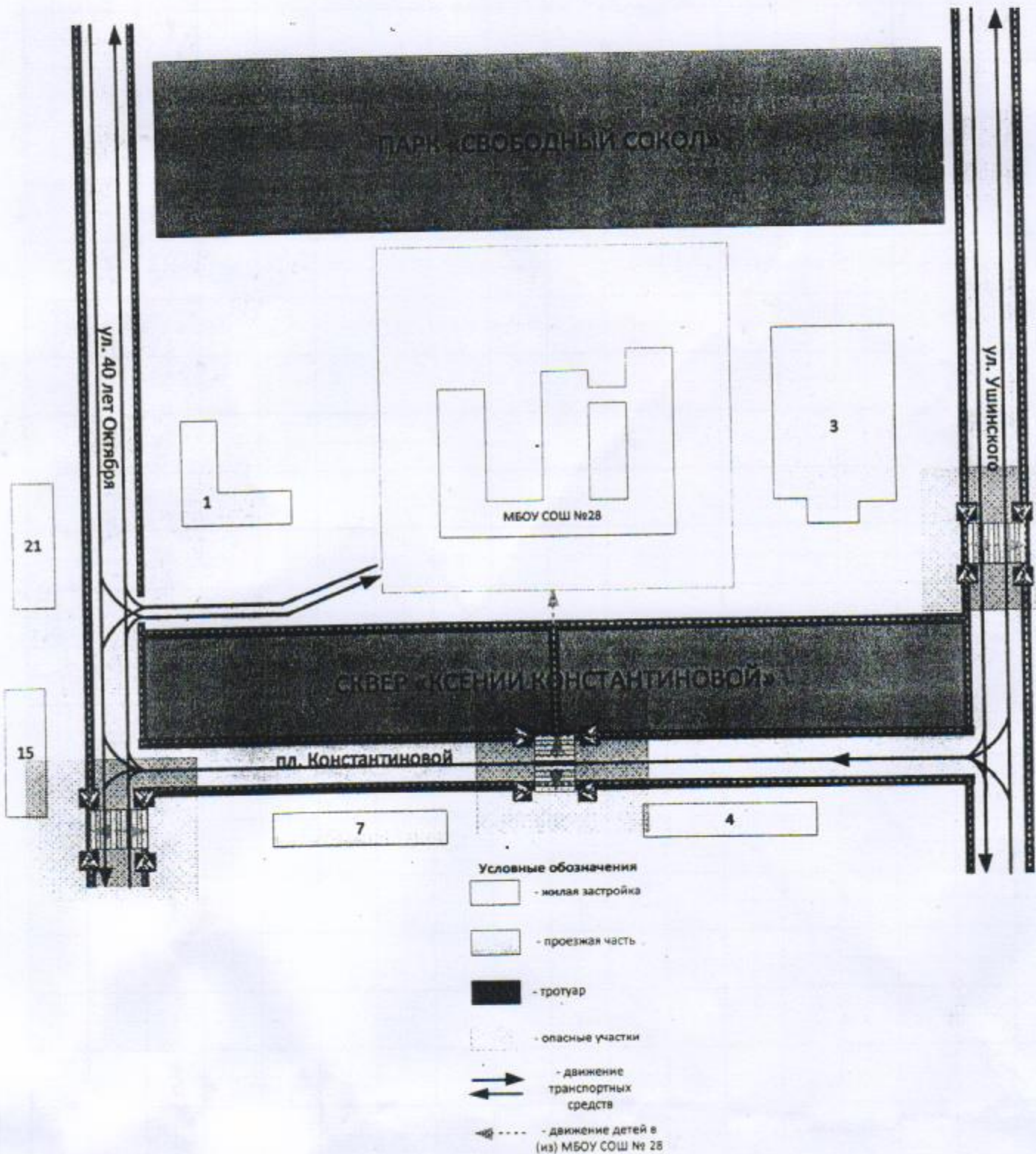

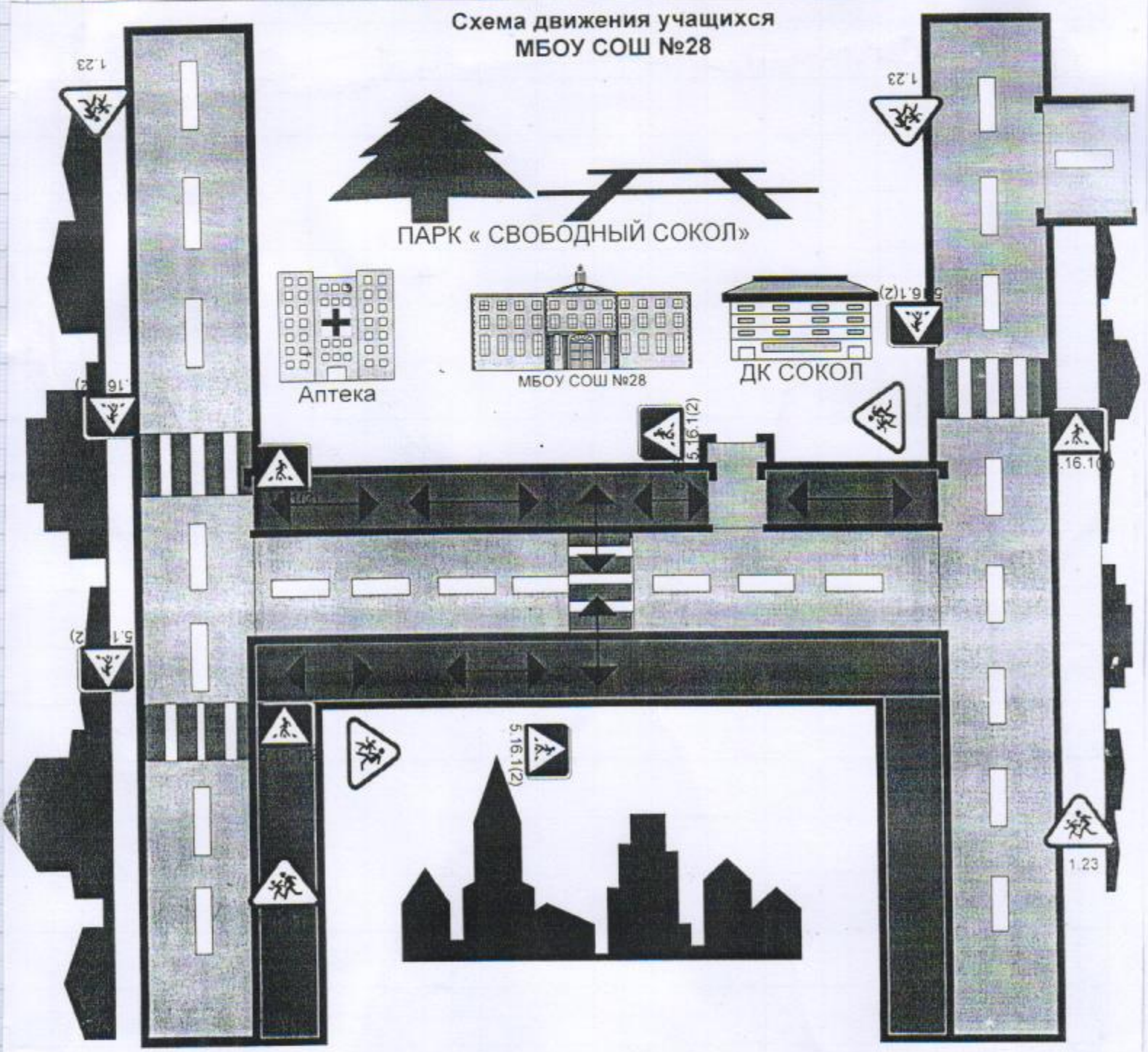


Схема движения учащихся
МБОУ СОШ №28

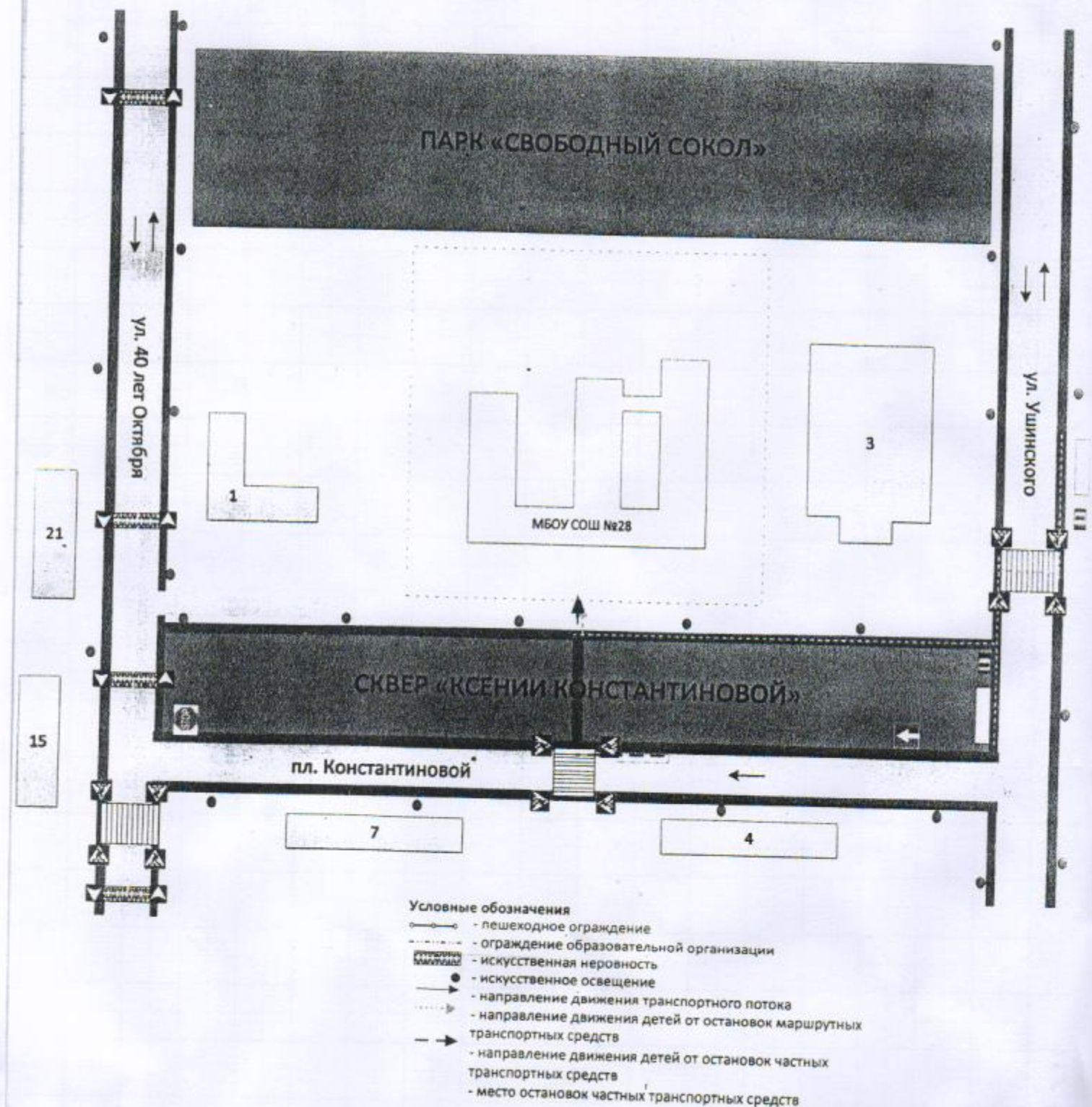


- ТРОТУАР
- ПРОЕЗЖАЯ ЧАСТЬ
- «ЗЕБРА»
- Маршрут движения школьников


1.2. Схема организации дорожного движения в непосредственной близости от образовательной организации с размещением соответствующих технических средств организации дорожного движения, маршруты движения детей и рас

Схема.

2. Схема организации дорожного движения в непосредственной близости от образовательной организации с размещением соответствующих технических средств организации дорожного движения, маршрутов движения детей и расположения парковочных мест

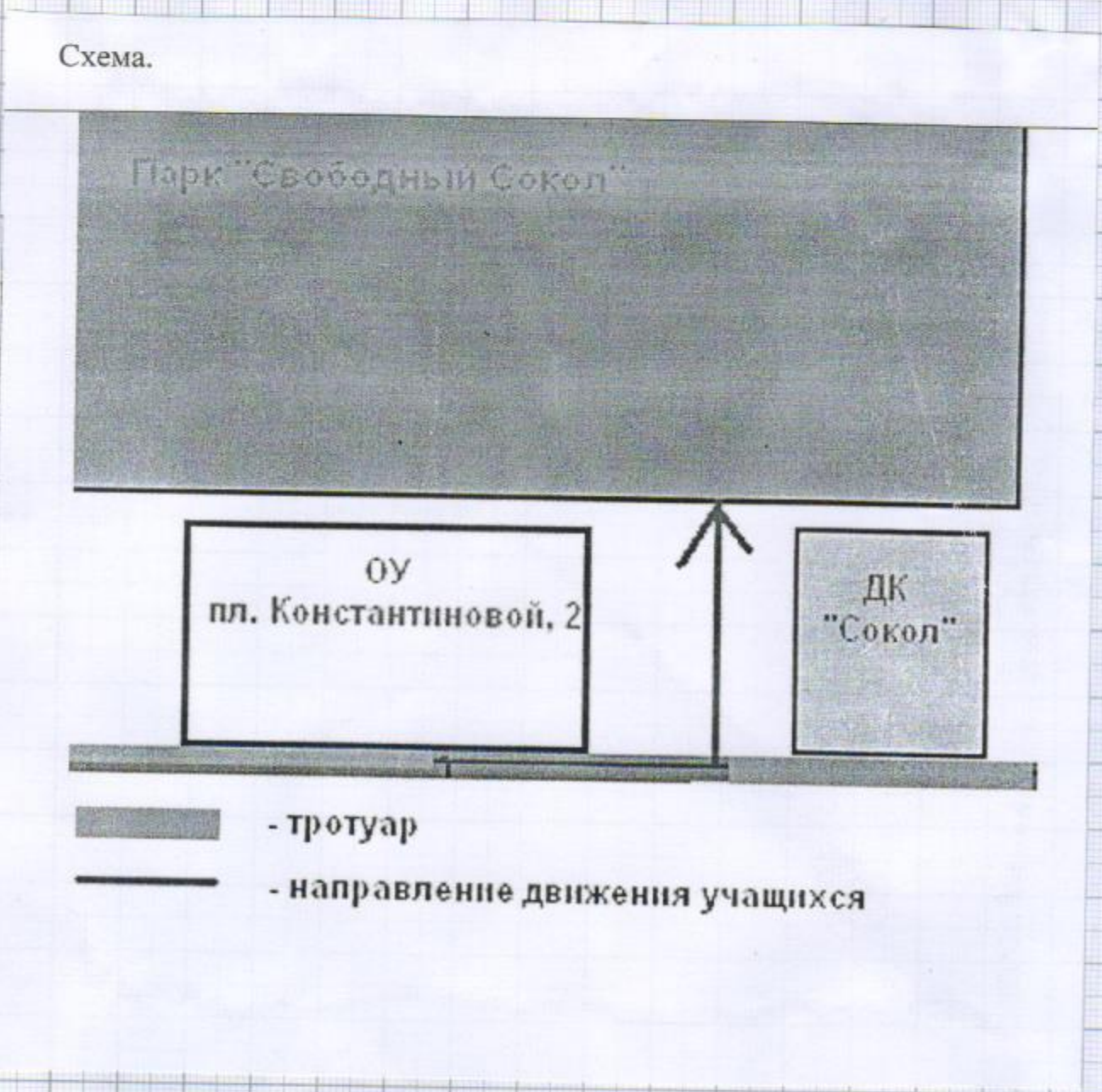



г образовательной организации с размещением соответствующих технических
сложение парковочных мест автотранспорта



1.3. Маршруты движения организованных групп детей от образовательной

Схема.

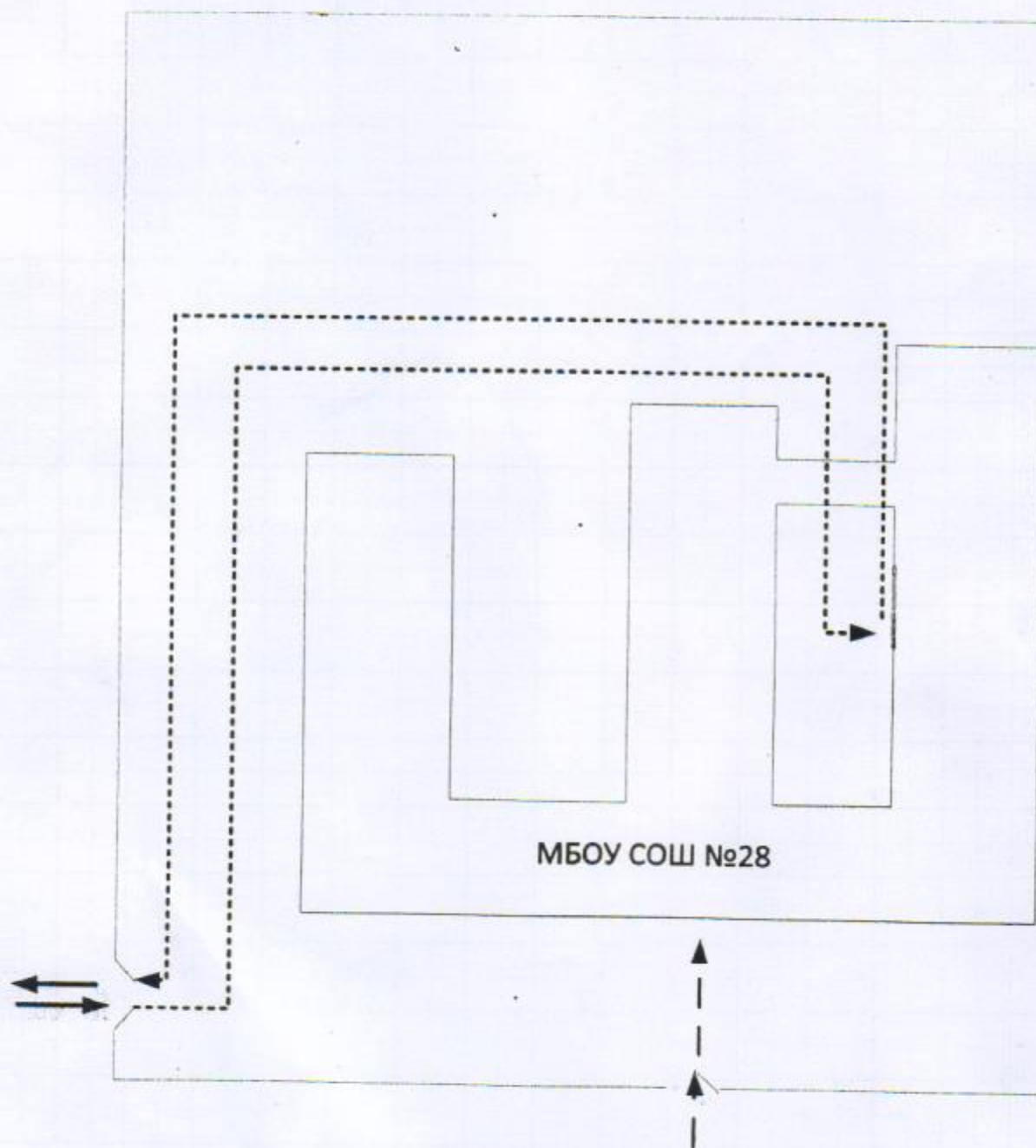








1.4. Пути движения транспортных средств к местам разгрузки/погрузки и рекомендуемые пути передвижения детей по территории ОО

Схема.

4. Пути движения транспортных средств к местам разгрузки/погрузки и рекомендуемые безопасные пути передвижения детей по территории образовательной организации



Условные обозначения

-  - въезд/выезд грузовых транспортных средств
-  - движение грузовых транспортных средств по территории образовательной организации
-  - движение детей по территории образовательной организации
-  - место разгрузки/погрузки

2. Информация об обеспечении безопасности перевозок детей специальным транспортным средством (автобусом)

2.1. Общие сведения

Количество автобусов: _____

Марка					
Модель					
Год выпуска					
Государственный регистрационный знак					
Количество мест в автобусе					
Сведетельство о регистрации ТС					

Страховой полис	Государственный технический осмотр

Соответствие конструкции требованиям, предъявляемым, к школьным автобусам

1. Сведения о водителе автобуса

Фамилия, имя, отчество, год рождения	Принят на работу, №в/у, категории, действительно до	Стаж в категории D	Дата предстоящего мед. осмотра	Период проведения стажировки	Повышение квалификации	Допущенные нарушения ПДД
_____	_____	_____	_____	_____	_____	_____
_____	_____	_____	_____	_____	_____	_____
_____	_____	_____	_____	_____	_____	_____
_____	_____	_____	_____	_____	_____	_____
_____	_____	_____	_____	_____	_____	_____

2. Организационно - техническое обеспечение

1) Лицо, ответственное за обеспечение безопасности дорожного движения: _____

2) Организация проведения предрейсового и послерейсового медицинского осмотра водителя: осуществляет _____

на основании _____ (Ф.И.О. специалиста)

действительного до _____

3) Организация проведения предрейсового технического осмотра транспортного средства: осуществляет _____

(Ф.И.О. специалиста)

на основании _____

действительного до _____

4) Дата очередного технического осмотра

ТО - 1	_____	_____	_____	_____	_____	_____	_____
ТО - 2	_____	_____	_____	_____	_____	_____	_____
ТО - 1	_____	_____	_____	_____	_____	_____	_____
ТО - 2	_____	_____	_____	_____	_____	_____	_____

5) Место стоянки автобуса в нерабочее время _____

меры, исключающие несанкционированное использование _____

6) Наличие постоянного диспетчерского контроля за движением автобуса _____
_____ в том числе использование систем спутниковой
навигации _____

7) Оснащение техническим средством контроля «тахографом» _____

Дата калибровки _____

3. Сведения о собственнике транспортного средства

Состоит на балансе _____

Юридический адрес владельца _____

Фактический адрес владельца _____

Телефон ответственного лица _____

Лицензионная карта _____

4. Сведения об организациях, осуществляющих техническое обслуживание и ремонт автобусов

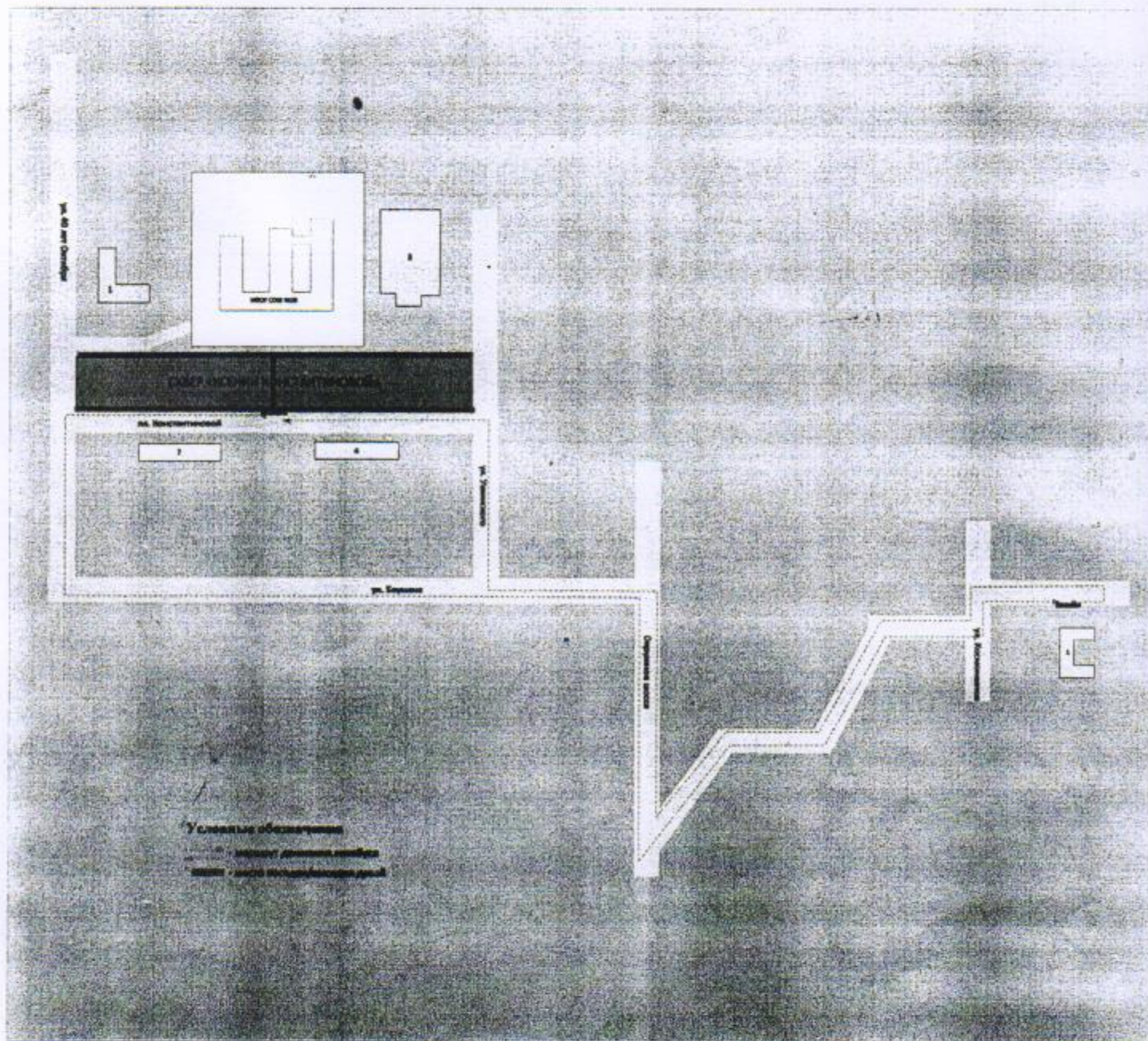
5. Сведения об организациях, осуществляющих перевозку детей специальным транспортным средством (автобусом)

рекомендуемый список контактов организаций, осуществляющих перевозку детей специальным транспортным средством (автобусом).

6. Сведения о ведении журнала инструктажа

2.2. Маршрут движения автобуса образовательной организации

2.2. Маршрут движения автобуса образовательной организации




2.3. Безопасное расположение остановки автобуса у образовательной организации

2.3. Безопасное расположение остановки автобуса у образовательной организации



2.4. Дополнительная схема

Схема.



Пояснительная записка к Паспорту дорожной безопасности образовательной организации

1. Паспорт дорожной безопасности образовательной организации (далее - Паспорт) предназначен для отображения информации об образовательной организации (далее ОО) с точки зрения обеспечения безопасности детей на этапах их перемещения «дом – ОО - дом», для использования преподавательским составом и сотрудниками Госавтоинспекции в работе по разъяснению безопасного передвижения и поведения детей на улично – дорожной сети вблизи ОО и на маршруте «ОО - дом», для подготовки мероприятий по предупреждению детского дорожно - транспортного травматизма. Паспорт ведется ответственным сотрудником ОО совместно с сотрудниками Госавтоинспекции, которые оказывают помощь в разработке Паспорта, а также при внесении необходимых изменений в отдельные разделы Паспорта (схемы, перечни мероприятий по предупреждению ДТП с участием обучающихся).

Оригинал Паспорта хранится в ОО, а копия – в контрольно – наблюдательном деле в подразделении Госавтоинспекции. Для более эффективного использования Паспорта создается его электронная версия.

2. Типовой паспорт должен иметь титульный лист и содержать следующие разделы:

- Общие сведения;
- План – схемы;
- Рекомендации по реализации мероприятий по проведению проверок территорий ОО, подъездных путей и пешеходных переходов.

2.1. Титульный лист должен содержать надпись «Паспорт дорожной безопасности образовательной организации» и наименование образовательной организации:

- В верхней части листа справа надпись «Утверждаю» и реквизиты (ФИО, дата утверждения) руководителя образовательной организации.
 - Слева надписи: «Согласовано» и реквизиты (ФИО, дата утверждения) руководителя муниципального органа управления образованием. Ниже надпись «Согласовано» и реквизиты (ФИО, дата утверждения) руководителя территориального органа ГИБДД (Госавтоинспекции).
- Внизу листа указывается год подготовки Паспорта.

2.2. Раздел «Общие сведения» должен содержать следующую информацию:

- Наименование ОО;
- Тип ОО;
- Юридический адрес ОО;
- Фактический адрес ОО (если отличается от юридического);
- Руководители ОО: Директор (заведующий);
Заместитель директора по учебной работе;
Заместитель директора по воспитательной работе;
- Ответственный (ые) от муниципального органа образования (должность, ФИО, телефон);
- Ответственный (ые) от Госавтоинспекции (должность, ФИО, телефон);
- Ответственные за мероприятия по профилактике детского дорожно-транспортного травматизма (должность, ФИО, телефон);
- Руководитель или ответственный работник дорожно-эксплуатационной организации, осуществляющей содержание УДС (должность, ФИО, телефон);
- Руководитель или ответственный работник дорожно-эксплуатационной организации, осуществляющей содержание ТСОДД (должность, ФИО, телефон);
- Количество учащихся;
- Наличие уголка по БДД (если имеется, указать место расположения);
- Наличие класса по БДД (если имеется, указать место расположения);
- Наличие автогородка (площадки) по БДД (если имеется);

- Наличие автобуса в ОО;
 - Расписание занятий в ОО;
 - Телефоны: оперативных служб: МЧС, Полиция, Скорая помощь;
- дорожно – эксплуатационных организаций, осуществляющих содержание УДС.

2.3. План – схемы, рекомендуемые к размещению в Паспорте:

(п.1.1) план - схема района расположения образовательной организации. Пути движения транспортных средств и детей.

1. Район расположения ОО определяется группой жилых домов, зданий и улично – дорожной сетью с учетом остановок общественного транспорта (выходов из станций метро), центром которого является непосредственно образовательная организация.

2. Территория, указанная в схеме, включает в себя:

- образовательную организацию;
- стадион вне территории ОО, на котором могут проводиться занятия по физической культуре (при наличии);
- парк, в котором преподавателями проводятся занятия на открытом воздухе (при наличии);
- жилые дома, в которых проживает большая часть детей (учеников) данной ОО.

3. На схеме должно быть обозначено:

- расположение жилых домов, зданий и сооружений;
- сеть автомобильных дорог;
- пути движения транспортных средств;
- пути движения детей (учеников) в/из образовательной организации;
- уличные (наземные – регулируемые/нерегулируемые) и внеуличные (наземные и подземные) пешеходные переходы;
- названия улиц и нумерация домов.

Схема необходима для общего представления о районе расположения ОО. Для изучения безопасности движения детей на схеме обозначены наиболее частые пути движения учеников от дома (от отдаленных остановок маршрутных транспортных средств) к ОО и обратно.

При исследовании маршрутов движения детей необходимо уделить особое внимание опасным зонам, где часто дети (ученики) пересекают проезжую часть не по пешеходному переходу.

(п.1.2.) схема организации дорожного движения в непосредственной близости от образовательной организации с размещением соответствующих технических средств, маршруты движения детей и расположение парковочных мест автотранспорта.

1. Схема организации дорожного движения ограничена автомобильными дорогами, находящимися в непосредственной близости от ОО.

2. На схеме обозначено:

- здание ОО с указанием территории, принадлежащей непосредственно ОО (при наличии указать ограждение территории);
- автомобильные дороги и тротуары;
- уличные (наземные – регулируемые/нерегулируемые) и внеуличные (наземные и подземные) пешеходные переходы на подходах к ОО;
- дислокация существующих дорожных знаков и дорожной разметки;
- другие технические средства организации дорожного движения;
- направление движения транспортных средств по проезжей части;
- направление движения детей (учеников).

3. На схеме указано расположение остановок маршрутных транспортных средств и безопасные маршруты движения детей (учеников) от остановочного пункта к ОО и обратно.

4. При наличии стоянки (парковочных мест) около ОО, указывается место расположение и безопасные маршруты движения детей (учеников) от парковочных мест к ОО и обратно.

К схеме (в случае необходимости) должен быть приложен план мероприятий по

проведению существующей организации дорожного движения к организации движения, соответствующей нормативным техническим документам, действующим в области дорожного движения, по окончании реализации которого готовится новая схема.

(п.1.3.) маршруты движения организованных групп детей от образовательной организации к стадиону, парку или к спортивно - оздоровительному комплексу.

На схеме района расположения ОО указываются безопасные маршруты движения детей от ОО к стадиону, парку или спортивно – оздоровительному комплексу и обратно, в случае их нахождения вне территории ОО и необходимости проведения обязательных мероприятий, связанных с образовательным процессом. Данные схемы должны использоваться преподавательским составом при организации движения групп детей к местам проведения занятий вне территории ОО.

(п.1.4.) пути движения транспортных средств к местам разгрузки/погрузки и рекомендуемые пути передвижения детей по территории образовательной организации

На схеме указывается примерная траектория движения транспортного средства на территории ОО (в случае осуществления доставки грузов в ОО автомобильным транспортом) к стадиону, парку или спортивно – оздоровительному комплексу и обратно. В целях обеспечения безопасного движения детей по территории ОО необходимо исключить пересечение пути движения детей и пути движения транспортных средств.

2.4. Паспорт может содержать и ряд других схем. Например, план – схему учебной площадки для проведения практических занятий по БДД и др.

В случае необходимости доставки детей в ОО специальным транспортом (автобусом) для перевозки детей, Паспорт должен содержать специальный раздел, касающийся такой перевозочной деятельности. В данном разделе должны быть представлены сведения о владельце автобуса (ОО, муниципальное образование, АТП и т.д.), соответствующие данные о месте хранения и технического обслуживания автобуса, подробные сведения о водителе (водителях) (ФИО, открытые категории, стаж вождения, сведения о переподготовке и др.) с обязательным указанием места медицинского освидетельствования водителя, а также должны быть размещены план – схемы:

(п. 2.2.) маршрут движения автобуса образовательной организации

На схеме указываются населенные пункты, через которые происходит следование автобуса ОО, оборудованные места остановок для посадки и высадки детей в каждом населенном пункте; непосредственно населенный пункт, где расположено ОО.

На схеме указан безопасный маршрут следования автобуса ОО из пункта А в пункт В, а также обозначены:

- жилые дома населенных пунктов;
- здание ОО;
- автомобильные дороги;
- дислокация существующих дорожных знаков на пути следования автобуса ОО;
- другие технические средства организации дорожного движения.

(п.2.3.) безопасное расположение остановки автобуса у образовательной организации

На схеме указывается подъезд в оборудованный «карман» или другое оборудованное место для посадки и высадки детей из автобуса ОО и дальнейший путь движения автобуса по проезжей части, а также безопасный маршрут движения детей (учеников) от остановки автобуса ОО.

На схеме обозначены:

- жилые дома района расположения ОО;
- здание ОО;
- ограждение территории ОО (при наличии);
- автомобильные дороги.

Содержание:

1. Общие сведения	2
2. План – схема района расположения образовательной организации. Пути движения транспортных средств и детей	4
3. Схема организации дорожного движения в непосредственной близости от образовательной организации с размещением соответствующих технических средств, маршруты движения детей и расположение парковочных мест автотранспорта	6
4. Маршруты движения организованных групп детей от образовательной организации к стадиону, парку или к спортивно – оздоровительному комплексу	8
5. Пути движения транспортных средств к местам разгрузки/погрузки и рекомендуемые пути передвижения детей по территории образовательной организации	10
6. Информация об обеспечении безопасности перевозок детей специальным транспортным средством (автобусом)	11
7. Маршрут движения автобуса образовательной организации	14
8. Безопасное расположение остановки автобуса у образовательной организации	15
9. Дополнительная схема	16
10. Организация надзора за эксплуатацией ТС	17
11. Пояснительная записка к Паспорту дорожной безопасности образовательной организации	19
12. Отзывы, предложения и замечания	22

Управление административных органов Липецкой области
Управление ГИБДД УМВД России по Липецкой области
Печать офсетная. Заказ №282. Отпечатано в типографии ООО «ЦВЕТ-СЕРВИС»
394016, Воронежская область, г. Воронеж, ул. 45 Стрелковой дивизии, д. 224,
Телефон: 89300113144. E-mail: 89066742637@mail.ru

