СОГЛАСОВАНО

Председатель департамента образования администрации г. Липецка

Руководитель образовательного учреждения

Павлов Е.Н.

(подпись) (Ф.И.О.)

(дата)

УТВЕРЖДАЮ

Директор МБОУ СОШ №28 им. А. Смыслова

Руководитель образовательного учреждения

Патрикова Л.А.

(подпись) (Ф.И.О.)

(дата)

СОГЛАСОВАНО

Начальник УМВД УВДД России по г. Липецку

Руководитель органа управления ГИБДД

Текутьев Г.А.

(подпись) (Ф.И.О.)

(дата)

ПАСПОРТ

дорожной безопасности образовательной организации

М.БОУ СОШ №28 им. А. Смыслова г. Липецка

(наименование образовательной организации с указанием филиала)

20 14 год

Общие сведения

Муниципальное бюджетное общеобразовательное учреждение средняя общеобразовательная школа №28 имени А.Смыслова г. Липецка

(Полное наименование ОУ)

Тип ОУ – общеобразовательное муниципальное

Юридический адрес ОУ: г.Липецк, Пл. Константиновой д.2.

Фактический адрес ОУ: г.Липецк, Пл. Константиновой д.2.

Руководители ОУ:

Директор (заведующий) Вострикова Любовь Алексеевна 48-10-01

(фамилия, имя, отчество) (телефон)

Заместитель директора по учебной работе Милованова Людмила Геннадьевна 48-11-71

(фамилия, имя, отчество) (телефон)

Заместитель директора по воспитательной работе Попоудина Светлана Николаевна 48-11-71

(фамилия, имя, отчество) (телефон)

Ответственные работники муниципального органа управления образованием Специалист Департамента Образования Моисеева Е.Ю..

(должность) (фамилия, имя, отчество)

30-95-11

(телефон)

Ответственные от Госавтоинспекции сотрудник отделения по исполнению административного законодательства Соломыкина ОМ..

(должность) (фамилия, имя, отчество)

89051792246

(телефон)

Ответственные работники за организацию работы по профилактике детского дорожно-транспортного травматизма Заместитель директора по учебно – воспитательной работе

(должность)

Милованова Л.Г. 48-11-71

(фамилия, имя, отчество) (телефон)

Руководитель или ответственный работник дорожно-эксплуатационной организации, осуществляющей

содержание улично-дорожной сети_____----------
_____

(должность)

_____
(фамилия, имя, отчество) (телефон)

Руководитель или ответственный работник
дорожно-эксплуатационной организации,
осуществляющей содержание технических
средств организации дорожного движения_____
(должность)

_____
(фамилия, имя, отчество) (телефон)

Руководитель кружка ЮИД: Панков Владимир Иванович
(фамилия, имя, отчество)
8-952-592-31-36
(телефон)

Количество отрядов ЮИД: 1.
Количество обучающихся (воспитанников): 13

Наличие информационного стенда по БДД: 1, на первом этаже
(если имеется, указать место расположения)
Наличие уголка по БДД:6
Наличие кабинета (класса) по БДД: нет
(если имеется, указать место расположения)

Наличие методической литературы и наглядных пособий (краткий перечень):
1.Пособие для проведения занятий по курсу ОБЖ в начальной школе
2.Пособие для проведения занятий по курсу ОБЖ в начальной школе
3.Пособие для проведения занятий по курсу ОБЖ в начальной школе
4.«Сам себе МЧС»
5.«Безопасность на улицах и дорогах» Фильм 1.
6.«Безопасность на улицах и дорогах» Фильм 2
7. Н.А. Извекова Правила дорожного движения 1-3 кл. Пособие. изд-во Просвещение, 1982
8. М.П. Фролов, В.П. Шолох и др. ОБЖ 7,8 кл. М:, Астрель 2012,2013 гг.
9. Комплект плакатов «Безопасность на дорогах
Наличие учебной площадки для проведения
практических занятий по БДД: нет
(если имеется, указать место расположения)

Наличие автобуса в ОУ: нет
(при наличии автобуса)
Владелец автобуса: нет
(ОУ, муниципальное образование и др.)

Время занятий в ОУ:

1 смена: с 8 .00 по 13.30,
2 смена: с 13.30 по 17.50,
Внеклассные занятия: с 12.50 по 14.00.

Телефоны оперативных служб:
Единая служба спасения – 01
Оперативный дежурный управления ГО ЧС города- 28-70-70, 28-80-80
Дежурная часть полиции - 02
Скорая помощь -03
Сокольское отделение полиции – 48-00-02

I. План – схемы ОУ.

1.1.План – схема района расположения ОУ, Пути движения транспортных средств и детей

Схема.

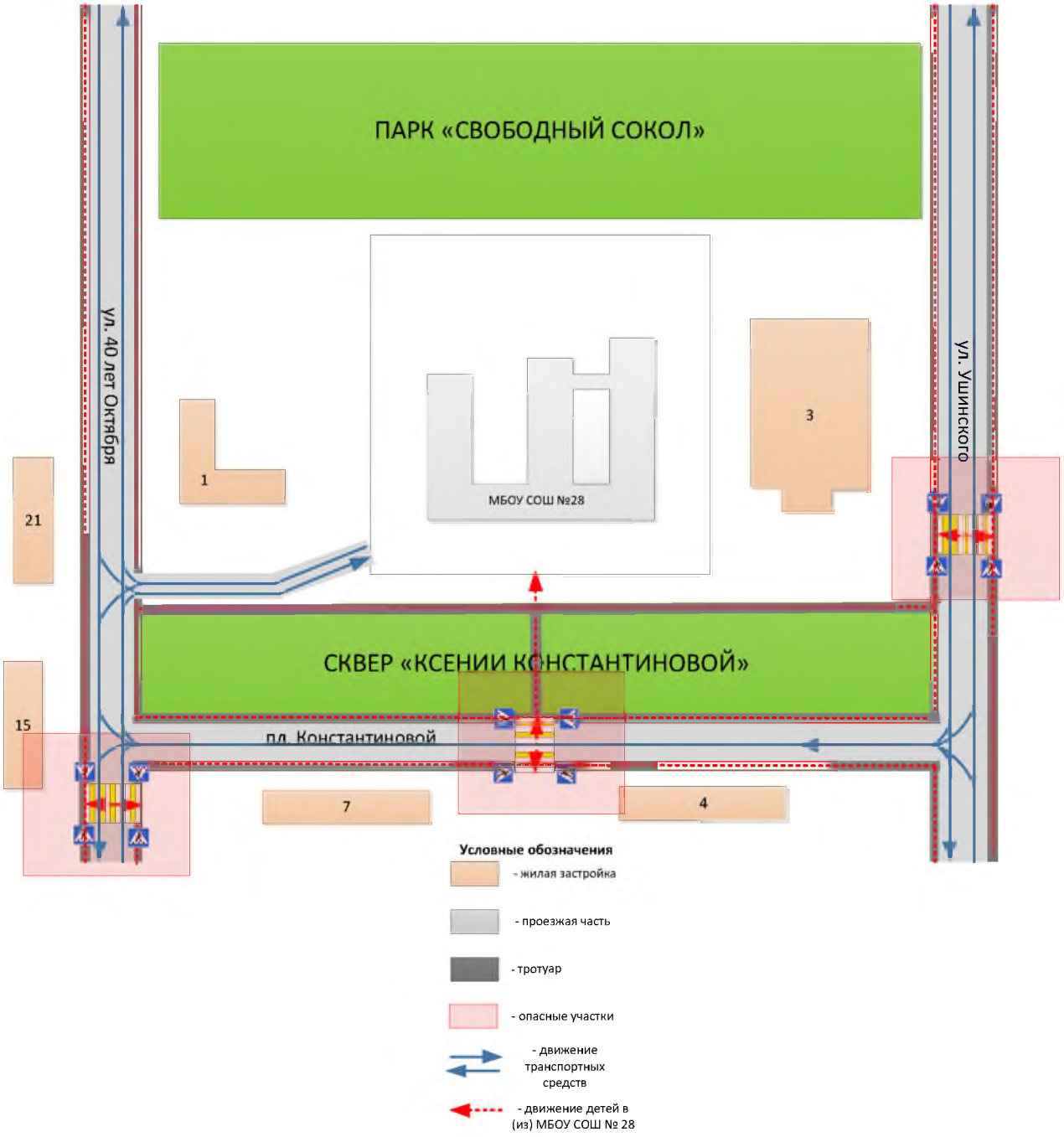

1.2.Схема организации дорожного движения в непосредственной близости от образовательного учреждения с размещением соответствующих технических средств, маршруты движения детей и расположение парковочных мест автотранспорта

Схема.

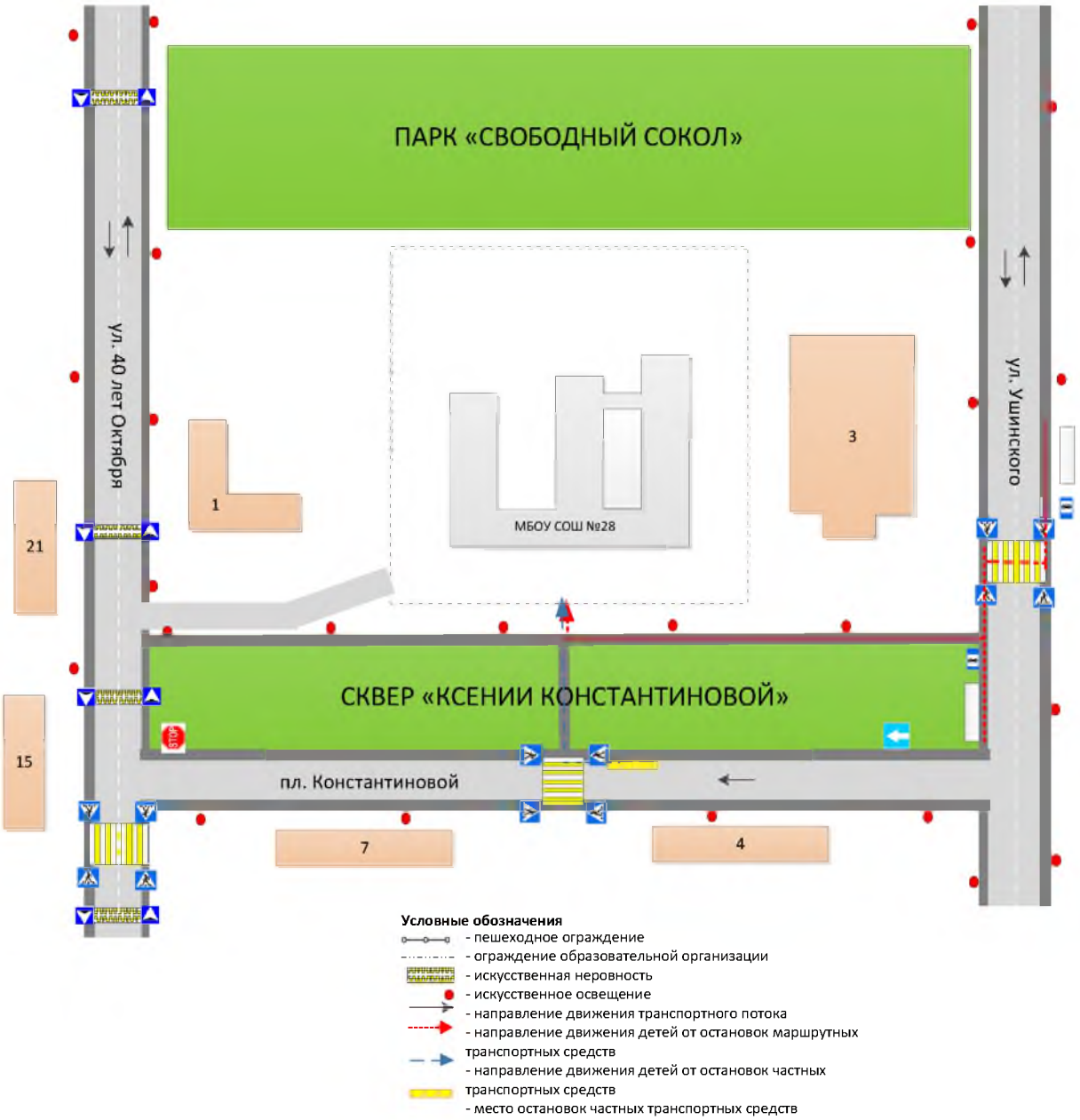

1.3.Маршруты движения организованных групп детей от ОУ к стадиону, парку или к спортивно – оздоровительному комплексу

Схема.

1.4.Пути движения транспортных средств к местам разгрузки/погрузки и рекомендуемые пути передвижения детей по территории образовательного учреждения

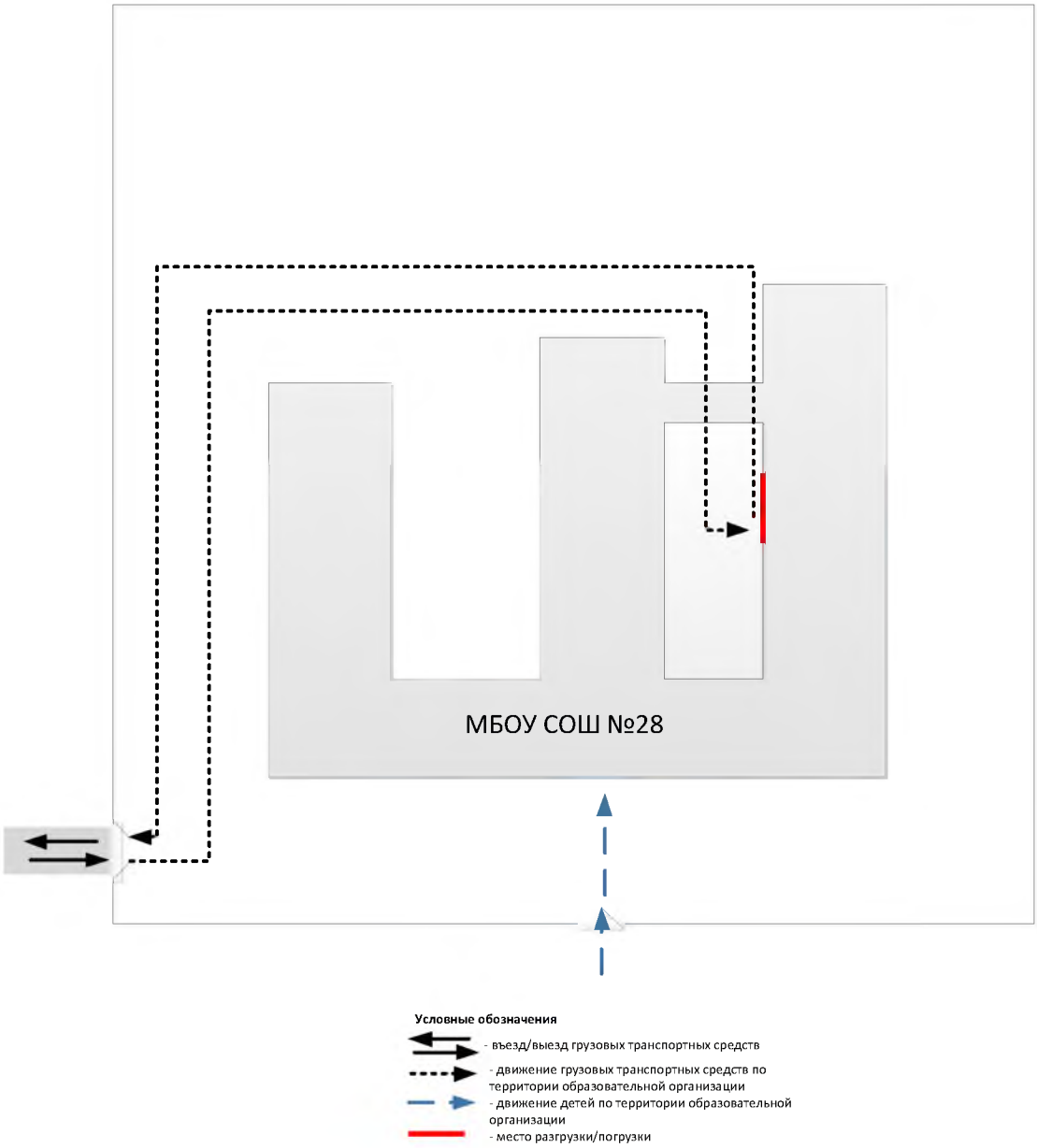

2. Информация об обеспечении безопасности перевозок детей специальным транспортным средством (автобусом).

2.1. Общие сведения

Количество автобусов: нет

Марка					
Модель					
Год выпуска					
Государственный регистрационный знак					
Количество мест в автобусе					
Свидетельство о регистрации ТС					

Страховой полис	Государственный технический осмотр

Соответствие конструкции требованиям, предъявляемым, к школьным автобусам_____
_____

1. Сведения о водителе автобуса

Фамилия, имя, отчество, год рождения	Принят на работу, №в/у, категории, действительно до	Стаж в категории D	Дата предстоящего мед. осмотра	Период проведения стажировки	Повышение квалификации	Допущенные нарушения ПДД

2. Организационно – техническое обеспечение

1) Лицо, ответственное за обеспечение безопасности дорожного движения:_____,

2) Организация проведения предрейсового и послерейсового медицинского осмотра водителя: осуществляет_____
_____
(Ф.И.О. специалиста)
на основании_____
действительного до_____.

3) Организация проведения предрейсового технического осмотра транспортного средства:
осуществляет_____
(Ф.И.О. специалиста)
на основании_____
действительного до _____.

4) Дата очередного технического осмотра

ТО-1							
ТО-2							
ТО-1							
ТО-2							

5) Место стоянки автобуса в нерабочее время_____
меры, исключающие несанкционированное использование_____
_____
_____
_____

6) Наличие постоянного диспетчерского контроля за движением автобуса___
_____в том числе использование
систем спутниковой навигации_____
_____

7) Оснащение техническим средством контроля «тахографом» _____
_____
Дата калибровки «____»_____ 20___г

3. Сведения о собственнике транспортного средства

Состоит на балансе_____
Юридический адрес владельца_____
Фактический адрес владельца_____
Телефон ответственного лица_____
Лицензионная карта _____

4. Сведения об организациях, осуществляющих техническое обслуживание и ремонт автобусов

_____
_____
_____
_____
_____

5. Сведения об организациях, осуществляющих перевозку детей специальным транспортным средством (автобусом)

_____
_____
_____
_____
_____

рекомендуемый список контактов организаций, осуществляющих перевозку детей специальным транспортным средством (автобусом).

6. Сведения о ведении журнала инструктажа

_____
_____
_____

2.2. Маршрут движения автобуса ОУ

Схема.

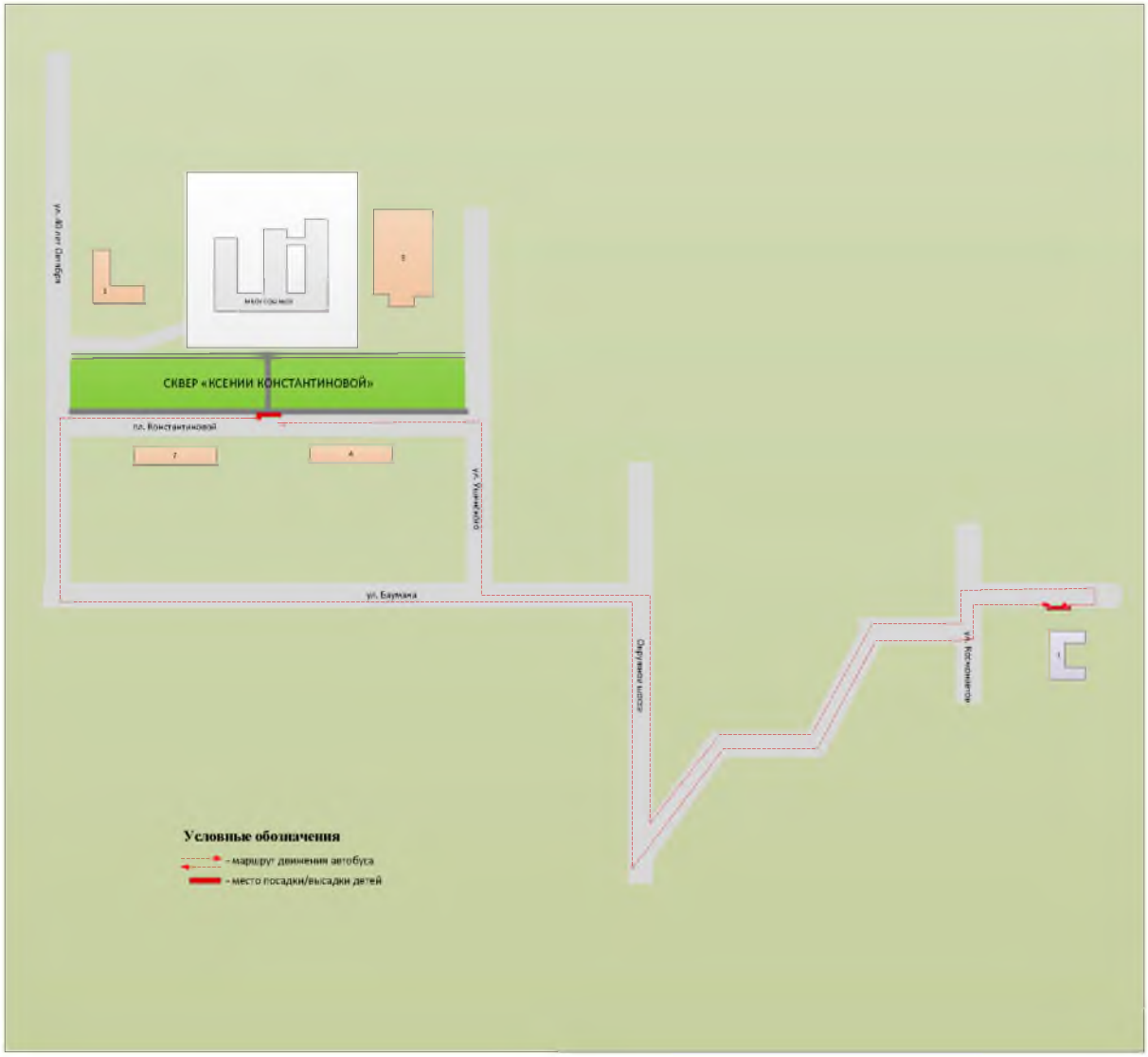

2.3. Безопасное расположение остановки автобуса у ОУ

Схема.

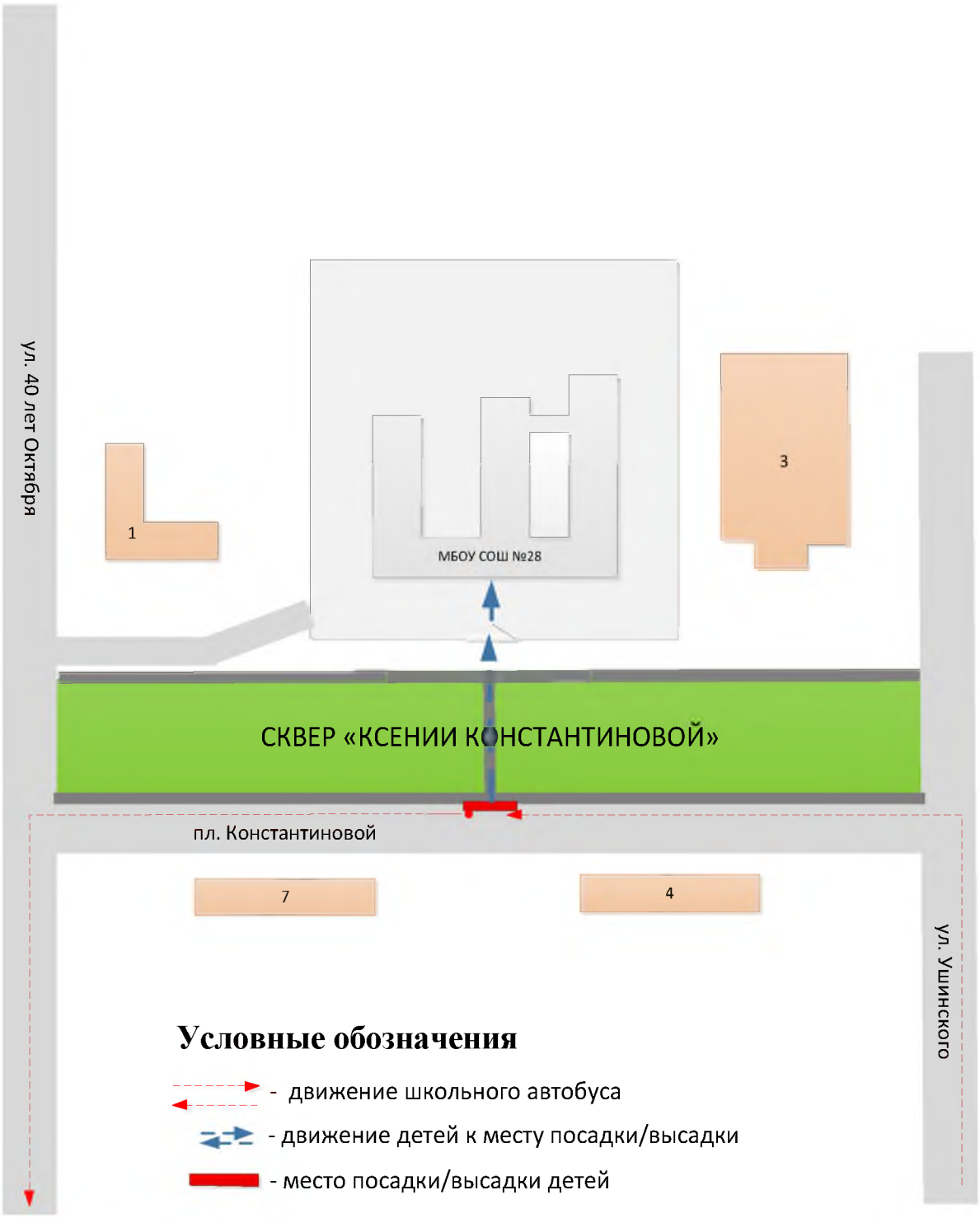

2.4. Дополнительные схемы

Схема.

2.4. Дополнительные схемы

Схема.

Организация надзора за эксплуатацией ТС

Дата и место проверки выполнения установленных требований при эксплуатации транспортного средства

Выявленные нарушения

Иные сведения

Пояснительная записка к Паспорту дорожной безопасности образовательного учреждения

1. Паспорт дорожной безопасности образовательного учреждения (далее - Паспорт) предназначен для отображения информации об образовательном учреждении (далее ОУ) с точки зрения обеспечения безопасности детей на этапах их перемещения «дом – ОУ - дом», для использования преподавательским составом и сотрудниками Госавтоинспекции в работе по разъяснению безопасного передвижения и поведения детей на улично – дорожной сети вблизи ОУ и на маршруте «ОУ - дом», для подготовки мероприятий по предупреждению детского дорожно - транспортного травматизма.

Паспорт ведется ответственным сотрудником образовательного учреждения совместно с сотрудниками Госавтоинспекции, которые оказывают помощь в разработке Паспорта, а также при внесении необходимых изменений в отдельные разделы Паспорта (схемы, перечни мероприятий по предупреждению ДТП с участием обучающихся).

Оригинал Паспорта хранится в ОУ, а копия – в контрольно – наблюдательном деле в подразделении Госавтоинспекции. Для более эффективного использования Паспорта создается его электронная версия.

2. Типовой паспорт должен иметь титульный лист и содержать следующие разделы:

- Общие сведения;
- План – схемы;
- Рекомендации по реализации мероприятий по проведению проверок территорий ОУ, подъездных путей и пешеходных переходов.

2.1. Титульный лист должен содержать надпись «Паспорт дорожной безопасности образовательного учреждения» и наименование образовательного учреждения;

В верхней части листа надпись «Утверждаю» и реквизиты (ФИО, дата утверждения) руководителя образовательного учреждения.

Слева надпись «Согласовано» и реквизиты (ФИО, дата утверждения) ответственного руководителя администрации органа местного самоуправления.

Слева надпись «Согласовано» и реквизиты (ФИО, дата утверждения) руководителя органа управления Госавтоинспекции.

Внизу листа указывается год подготовки Паспорта.

2.2. Раздел «Общие сведения» должен содержать следующую информацию:

- Наименование ОУ;
- Тип ОУ;
- Юридический адрес ОУ;

- Фактический адрес ОУ (если отличается от юридического);
- Руководители ОУ: Директор (заведующий);
Заместитель директора по учебной работе;
Заместитель директора по воспитательной работе;
- Ответственный от муниципального органа образования (телефон, адрес);
- Ответственный (ые) от Госавтоинспекции (телефон, адрес);
- Ответственные за мероприятия по профилактике детского травматизма (телефон, адрес);
- Руководитель или ответственный работник дорожно-эксплуатационной организации, осуществляющей содержание УДС (телефон, адрес);
- Руководитель или ответственный работник дорожно-эксплуатационной организации, осуществляющей содержание ТСОДД (телефон, адрес);
- Количество учащихся;
- Наличие уголка по БДД (если имеется, указать место расположения);
- Наличие класса по БДД (если имеется, указать место расположения);
- Наличие автогородка (площадки) по БДД (если имеется);
- Наличие автобуса в ОУ;
- Расписание занятий в ОУ;
- Телефоны: оперативных служб: МЧС, Полиция, Скорая помощь;
дорожно – эксплуатационных организаций, осуществляющих содержание УДС.

2.3. План – схемы, рекомендуемые к размещению в Паспорте:

- (п.1.1) район расположения ОУ, пути движения транспортных средств и детей (учеников):

1. Район расположения образовательного учреждения определяется группой жилых домов, зданий и улично – дорожной сетью с учетом остановок общественного транспорта (выходов из станций метро), центром которого является непосредственно образовательное учреждение;
2. Территория, указанная в схеме, включает в себя:
- образовательное учреждение;
- стадион вне территории ОУ, на котором могут проводиться занятия по физической культуре (при наличии);
- парк, в котором преподавателями проводятся занятия на открытом воздухе (при наличии);
- жилые дома, в которых проживает большая часть детей (учеников) данного образовательного учреждения;
3. На схеме должно быть обозначено:
- расположение жилых домов, зданий и сооружений;
- сеть автомобильных дорог;
- пути движения транспортных средств;
- пути движения детей (учеников) в/из образовательного учреждения;
- уличные (наземные – регулируемые/нерегулируемые) и внеуличные (наземные и подземные) пешеходные переходы;
- названия улиц и нумерация домов.

Схема необходима для общего представления о районе расположения ОУ. Для изучения безопасности движения детей на схеме обозначены наиболее частые пути движения учеников от дома (от отдаленных остановок маршрутных транспортных средств) к ОУ и обратно.

При исследовании маршрутов движения детей необходимо уделить особое внимание опасным зонам, где часто дети (ученики) пересекают проезжую часть не по пешеходному переходу;

- **(п.1.2.) организации дорожного движения в непосредственной близости от образовательного учреждения с размещением соответствующих технических средств, маршруты движения детей и расположение парковочных мест:**

1. Схема организации дорожного движения ограничена автомобильными дорогами, находящимися в непосредственной близости от образовательного учреждения;
2. На схеме обозначено:

- здание ОУ с указанием территории, принадлежащей непосредственно ОУ (при наличии указать ограждение территории);
- автомобильные дороги и тротуары;
- уличные (наземные – регулируемые/нерегулируемые) и внеуличные (наземные и подземные) пешеходные переходы на подходах к ОУ;
- дислокация существующих дорожных знаков и дорожной разметки;
- другие технические средства организации дорожного движения;
- направление движения транспортных средств по проезжей части;
- направление движения детей (учеников);

3. На схеме указано расположение остановок маршрутных транспортных средств и безопасные маршруты движения детей (учеников) от остановочного пункта к ОУ и обратно;
4. При наличии стоянки (парковочных мест) около ОУ, указывается место расположение и безопасные маршруты движения детей (учеников) от парковочных мест к ОУ и обратно.

К схеме (в случае необходимости) должен быть приложен план мероприятий по проведению существующей организации дорожного движения к организации движения, соответствующей нормативным техническим документам, действующим в области дорожного движения, по окончании реализации которого готовится новая схема;

- (п.1.3.) маршрутов движения групп детей от ОУ к стадиону, парку или к спортивно - оздоровительному комплексу (в случае их нахождения вне территории ОУ и необходимости проведения обязательных мероприятий, связанных с образовательным процессом);

На схеме района расположения ОУ указываются безопасные маршруты движения детей от ОУ к стадиону, парку или спортивно – оздоровительному комплексу и обратно.

Данные схемы должны использоваться преподавательским составом при организации движения групп детей к местам проведения занятий вне территории ОУ.

- **(п.1.4.) путей движения транспортных средств к местам разгрузки/погрузки и рекомендуемых безопасных путей передвижения детей по территории образовательного учреждения (в случае осуществления доставки грузов в ОУ автомобильным транспортом);**

На схеме указывается примерная траектория движения транспортного средства на территории ОУ к стадиону, парку или спортивно – оздоровительному комплексу и обратно.

В целях обеспечения безопасного движения детей по территории ОУ необходимо исключить пересечение пути движения детей и пути движения транспортных средств.

- **2.4. Паспорт может содержать и ряд других схем. Например, план – схему учебной площадки для проведения практических занятий по БДД и др.**

В случае необходимости доставки детей в ОУ специальным транспортом (автобусом) для перевозки детей, Паспорт должен содержать специальный раздел, касающийся такой перевозочной деятельности.

В данном разделе должны быть представлены сведения о владельце автобуса (ОУ, муниципальное образование, АТП и т.д.), соответствующие данные о месте хранения и технического обслуживания автобуса, подробные сведения о водителе (водителях) (ФИО, открытые категории, стаж вождения, сведения о переподготовке и др.) с обязательным указанием места медицинского освидетельствования водителя, а также должны быть размещены план – схемы:

- **(п. 2.1.) подробного маршрута движения автобуса до ОУ**

На схеме указываются населенные пункты, через которые происходит следование автобуса ОУ, оборудованные места остановок для посадки и высадки детей в каждом населенном пункте; непосредственно населенный пункт, где расположено ОУ.

На схеме указан безопасный маршрут следования автобуса ОУ из пункта А в пункт В, а также обозначены:

- жилые дома населенных пунктов;
- здание ОУ;
- автомобильные дороги;

- дислокация существующих дорожных знаков на пути следования автобуса ОУ;

- другие технические средства организации дорожного движения.

- (п.2.2.) безопасного расположения остановки автобуса ОУ

На схеме указывается подъезд в оборудованный «карман» или другое оборудованное место для посадки и высадки детей из автобуса ОУ и дальнейший путь движения автобуса по проезжей части, а также безопасный маршрут движения детей (учеников) от остановки автобуса ОУ.

На схеме обозначено:

- жилые дома района расположения ОУ;

-здание ОУ;

- ограждение территории ОУ (при наличии);

- автомобильные дороги.

Отзывы, предложения и замечания

Дата	ФИО, место жительства, контактный телефон	Содержание

Отзывы, предложения и замечания

Дата	ФИО, место жительства, контактный телефон	Содержание

Содержание:

1. Общие сведения……..……2 стр.

2. План – схема района расположения ОУ, пути движения транспортных средств и детей……4 стр.

3. Схема организации дорожного движения в непосредственной близости от образовательного учреждения с размещением соответствующих технических средств, маршруты движения детей и расположение парковочных мест автотранспорта……6 стр.

4. Маршруты движения организованных групп детей от ОУ к стадиону, парку или к спортивно – оздоровительному комплексу……8 стр.

5. Пути движения транспортных средств к местам разгрузки/погрузки и рекомендуемые пути передвижения детей по территории образовательного учреждения……..…10 стр.

6. Информация об обеспечении безопасности перевозок детей специальным транспортным средством (автобусом)……11 стр.

7. Маршрут движения автобуса ОУ……14 стр.

8. Безопасное расположение остановки автобуса у ОУ……15 стр.

9. Дополнительные схемы……16 стр.

10. Организация надзора за эксплуатацией……....17 стр.

11. Пояснительная записка к Паспорту дорожной безопасности образовательного учреждения……..…19 стр.

12. Отзывы, предложения и замечания……..……22 стр.